op te heffen verkavelingen 1:2.000

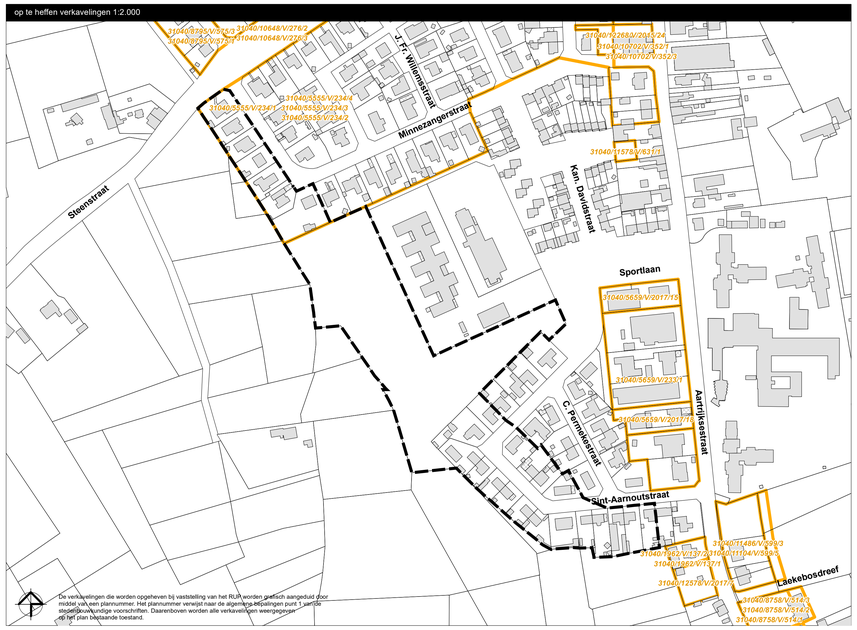

De verkavelingen die worden opgeheven bij vaststelling van het RUP worden grafisch aangeduid door middel van een plannummer. Het plannummer verwijst naar de algemene bepalingen punt 1 van de stedenbouwkundige voorschriften. Daarenboven worden alle verkavelingen weergegeven op het plan bestaande toestand.

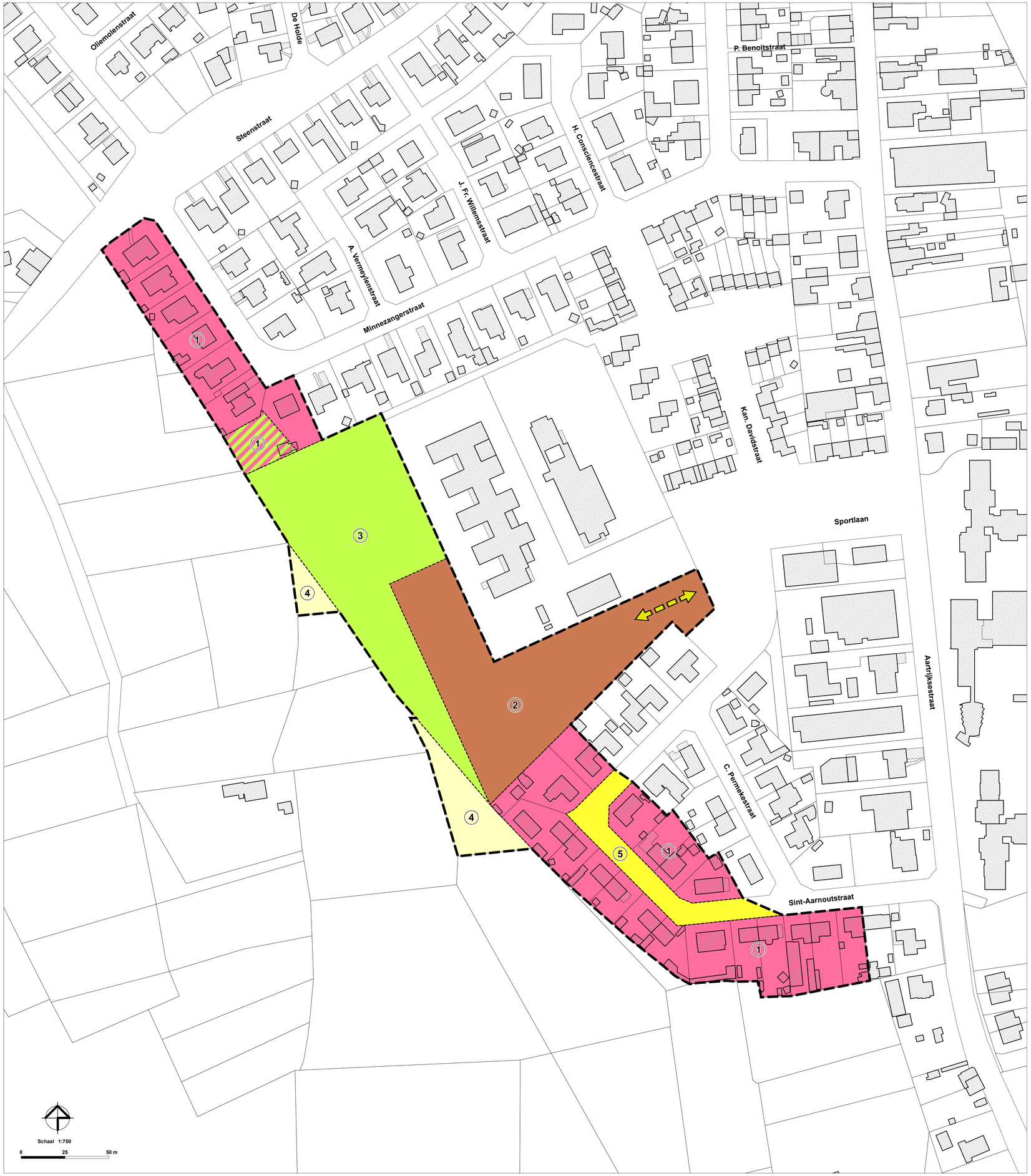

het ontwerp RUP is gezien en voorlopig vastgesteld door de gemeenteraad in vergadering van ...

de algemeen directeur, de burgemeester of de voorzitter,

zegel der gemeente

datum	aanpassing | fase
dd-mm-jjjj	

ligging op topografische kaart (bron: NGI) schaal 1:10.000

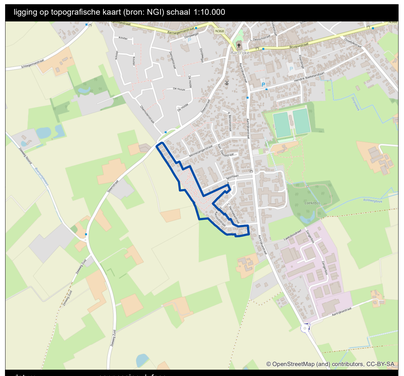

datum	aanpassing | fase

tekenaar	Luong Hung Chau
datum opname BT	18 juni 2018
onderlegger	bron: GRB Zedelgem (toestand 18/02/2018, AIV)
	perceelen ADP: 18-02-2018
disclaimer	de ontwerper is niet verantwoordelijk voor de absolute ligging van de planelementen de nauwkeurigheid van de kaart wordt bepaald door de kwaliteit van de brongegevens

06418

GEMEENTE ZEDELGEM
RUP SPORTLAAN - SINT-AARNOUTSTRAAT

MAART 2023

BESTEMMINGSPLAN
voorontwerp
RUP_31040_214_00003_00001

legende

- contouren
- gebouwen
- percelen
- zonegrens
- ontsluiting
- Artikel 1: woonzone
- overdruk tuinzone
- Artikel 2: projectzone
- Artikel 3: groenzone
- Artikel 4: landbouwzone
- Artikel 5: openbare wegenis

Geert Sanders
algemeen directeur

David Vandecasteele
coördinator
ruimtelijke planning & mobiliteit

Ann Soullaert
ruimtelijk planner

WVI
www.wvi.be

BARON RUZETTELAAN 35
8310 BRUGGE

T +32 50 36 71 71
E wvi@wvi.be